

ОПИСАНИЕ МЕСТОПОЛОЖЕНИЯ ГРАНИЦ

Публичный сервитут объекта «Сооружение: «Сети» высокого давления протяженностью 14.75 п. м., низкого давления протяженностью 1396.2 п. м., ГРПШ», кадастровый номер 50:28:0050206:339

(наименование объекта, местоположение границ которого описано (далее - объект))

Раздел 1

Сведения об объекте

№ п/п	Характеристики объекта	Описание характеристик
1	2	3
1	Местоположение объекта	Московская область, городской округ Домодедово, Овчинки д
2	Площадь объекта ± величина погрешности определения площади ($P \pm \Delta P$)	5 769 м ² ± 27 м ²
3	Иные характеристики объекта	Вид объекта реестра границ: Зона с особыми условиями использования территории Содержание ограничений использования объектов недвижимости в пределах зоны или территории: Публичный сервитут, для целей размещения линейных объектов системы газоснабжения, их неотъемлемых технологических частей. Срок установления 49 лет. Обладатель публичного сервитута: Акционерное Общество "Мособлгаз". Адрес: Московская обл, г. Одинцово, д. Раздоры, 1-й км Рублево-Успенского шоссе, д. 1, корп. Б. Электронная почта: info@mosoblgaz.ru

Раздел 2

Сведения о местоположении границ объекта

1. Система координат МСК-50, зона 2					
2. Сведения о характерных точках границ объекта					
Обозначение характерных точек границ	Координаты, м		Метод определения координат характерной точки	Средняя квадратическая погрешность положения характерной точки (Mt), м	Описание обозначения точки на местности (при наличии)
	X	Y			
1	2	3	4	5	6
1	432 540,94	2 199 719,72	Аналитический метод	0,10	—
2	432 557,08	2 199 773,20		0,10	
3	432 598,79	2 199 924,76		0,10	
4	432 605,84	2 199 947,75		0,10	
5	432 639,73	2 200 062,42		0,10	
6	432 643,56	2 200 061,29		0,10	
7	432 609,68	2 199 946,59		0,10	
8	432 602,63	2 199 923,64		0,10	
9	432 560,92	2 199 772,08		0,10	
10	432 556,99	2 199 759,20		0,10	
11	432 636,78	2 199 737,01		0,10	
12	432 683,63	2 199 900,80		0,10	
13	432 687,47	2 199 899,70		0,10	
14	432 637,11	2 199 723,61		0,10	
15	432 626,10	2 199 682,95		0,10	
16	432 585,61	2 199 554,14		0,10	
17	432 635,65	2 199 539,43		0,10	
18	432 669,05	2 199 529,09		0,10	
19	432 694,45	2 199 605,72		0,10	
20	432 709,20	2 199 652,81		0,10	
21	432 733,12	2 199 735,57		0,10	
22	432 749,66	2 199 787,32		0,10	
23	432 768,84	2 199 854,01		0,10	
24	432 785,16	2 199 912,64		0,10	
25	432 789,01	2 199 911,57		0,10	
26	432 772,68	2 199 852,91		0,10	
27	432 753,48	2 199 786,14		0,10	
28	432 736,94	2 199 734,41		0,10	
29	432 713,04	2 199 651,65		0,10	
30	432 698,25	2 199 604,50		0,10	
31	432 671,61	2 199 524,11		0,10	
32	432 621,89	2 199 539,31		0,10	
33	432 622,66	2 199 536,65		0,10	
34	432 622,62	2 199 533,66		0,10	
35	432 621,78	2 199 530,75		0,10	
36	432 620,25	2 199 528,18		0,10	
37	432 618,02	2 199 526,18		0,10	
38	432 615,31	2 199 524,93		0,10	
39	432 612,34	2 199 524,54		0,10	
40	432 609,32	2 199 525,07		0,10	
41	432 606,38	2 199 526,28		0,10	
42	432 604,19	2 199 528,02		0,10	
43	432 602,53	2 199 530,35		0,10	
44	432 601,51	2 199 533,49		0,10	
45	432 601,74	2 199 537,46		0,10	
46	432 603,48	2 199 541,42		0,10	
47	432 606,09	2 199 543,96		0,10	

Раздел 2




Сведения о местоположении границ объекта					
1	2	3	4	5	6
48	432 580,57	2 199 551,46	Аналитический метод	0,10	—
49	432 622,26	2 199 684,07		0,10	
50	432 635,68	2 199 733,16		0,10	
51	432 555,82	2 199 755,37		0,10	
52	432 548,76	2 199 732,23		0,10	
53	432 524,98	2 199 650,81		0,10	
54	432 521,14	2 199 651,93		0,10	
1	432 540,94	2 199 719,72		0,10	
3. Сведения о характерных точках части (частей) границы объекта					
1	2	3	4	5	6
—	—	—	—	—	—

Раздел 4
План границ объекта



Масштаб 1:2 300

Используемые условные знаки и обозначения:

-  - граница зоны
-  - граница кадастрового квартала по сведениям ЕГРН
-  - граница земельного участка по сведениям ЕГРН

Подпись _____ Дата « 7 » июля 20 23 г.

Место для оттиска печати (при наличии) лица, составившего описание местоположения границ объекта



Раздел 4
План границ объекта

Лист 1



Масштаб 1:1 000

Используемые условные знаки и обозначения:

- 7 - характерная точка границы зоны
- (red line) - граница зоны
- (black line) - граница кадастрового квартала по сведениям ЕГРН
- (grey line) - граница земельного участка по сведениям ЕГРН

Подпись _____ Дата « 7 » июля 20 23 г.

Место для оттиска печати (при наличии) лица, составившего описание местоположения границ объекта



Раздел 4
План границ объекта

Лист 2



Масштаб 1:1 000

Используемые условные знаки и обозначения:

- 7 - характерная точка границы зоны
- (red line) - граница зоны
- (black line) - граница кадастрового квартала по сведениям ЕГРН
- (grey line) - граница земельного участка по сведениям ЕГРН

Подпись _____ Дата « 7 » июля 20 23 г.



Место для оттиска печати (при наличии) лица, составившего описание местоположения границ объекта